

«СОГЛАСОВАНО»

Начальник
Управления образования
Администрации Колпашевского
района

Браун С.В.
« » 2024 года



«УТВЕРЖДАЮ»

Директор
МБОУ «Озеренская СОШ»

Р.А.Горбунова
« » 2024 года



«СОГЛАСОВАНО»

Начальник ОГИБДД ОМВД
России по Колпашевскому району

Д.Б.Измestьев
подпись ФИО
« » 2024 года



ПАСПОРТ

дорожной безопасности образовательного учреждения
МБОУ «ОЗЕРЕНСКАЯ СОШ»

2024

Общие сведения

Муниципальное бюджетное общеобразовательное учреждение

«Озеренская общеобразовательная школа»

Юридический адрес: 636421 Томская область, Колпашевский район, село Озерное, улица Трактовая, 4

Фактический адрес: 636421 Томская область, Колпашевский район, село Озерное, улица Трактовая, 4

Руководители образовательного учреждения:

Директор (руководитель) Горбунова Радда Александровна 24-175
(фамилия, имя, отчество) (телефон)

Заместитель директора по УР Попова Оксана Викторовна 24-175
(фамилия, имя, отчество) (телефон)

Заместитель директора по УВ Бетехтина Юлия Александровна 24-175
(фамилия, имя, отчество) (телефон)

Ответственные работники

Управления образования Администрации

Колпашевского района

главный специалист Григоренко Алексей Юрьевич
(должность) (фамилия, имя, отчество)
838(254) 4 22 58
(телефон)

Ответственные от

Госавтоинспекции

по Колпашевскому району

инспектор по пропаганде БДД ОГИБДД ОМВД России
Иванова Мария Андреевна
838(254) 5 30 80
(телефон)

Ответственные работники

за мероприятия по профилактике

детского травматизма

учитель физкультуры

Попов А.Г. 24-175
(фамилия, имя, отчество) (телефон)

Руководитель или ответственный работник дорожно-эксплуатационной организации, осуществляющей содержание улично-дорожной сети (УДС)*

Даниловский Олег Геннадьевич
21-236

Руководитель или ответственный
работник дорожно-эксплуатационной
организации, осуществляющей
содержание технических средств
организации дорожного
движения (ТСОДД)

Даниловский Олег Геннадьевич
21-236

Количество учащихся -- 76

Наличие уголка по БДД коридор спортивного зала
(если имеется, указать место расположения)

Наличие класса по БДД - нет
(если имеется, указать место расположения)

Наличие автогородка (площадки) по БДД - нет

Наличие автобуса в образовательном учреждении - нет

Владелец автобуса - нет

Время занятий в образовательном учреждении:

1-ая смена: 08-30 – 14-10 (период)

2-ая смена: 13-00 – 18-50 (период)

внеклассные занятия: _____ – _____ (период)

Телефоны оперативных служб:

01, 101 пожарная охрана

02, 102 полиция

03, 103 скорая помощь

112 - Единый номер вызова экстренных оперативных служб

Содержание

План-схемы образовательного учреждения.

1. Район расположения образовательного учреждения, пути движения транспортных средств и детей (обучающихся, воспитанников).

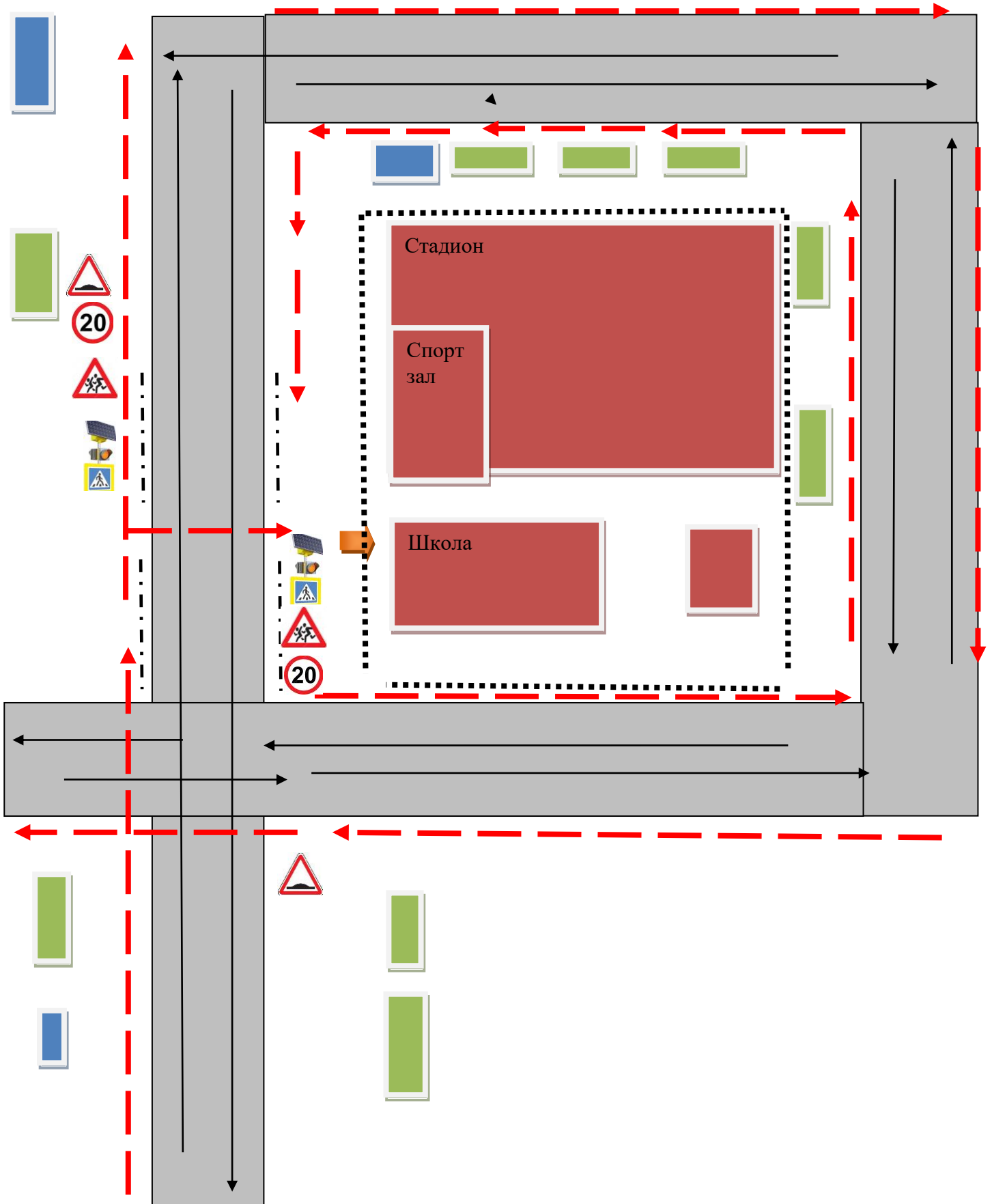
2. Организация дорожного движения в непосредственной близости от образовательного учреждения с размещением соответствующих технических средств организации дорожного движения, маршруты движения детей.

3. Пути движения транспортных средств к местам разгрузки/погрузки и рекомендуемые безопасные пути передвижения детей к территории образовательного учреждения.











1. План-схемы образовательного учреждения

1. Район расположения образовательного учреждения, пути движения транспортных средств и детей (обучающихся, воспитанников)

3. Пути движения транспортных средств к местам разгрузки/погрузки и рекомендуемые безопасные пути передвижения детей к территории образовательного учреждения



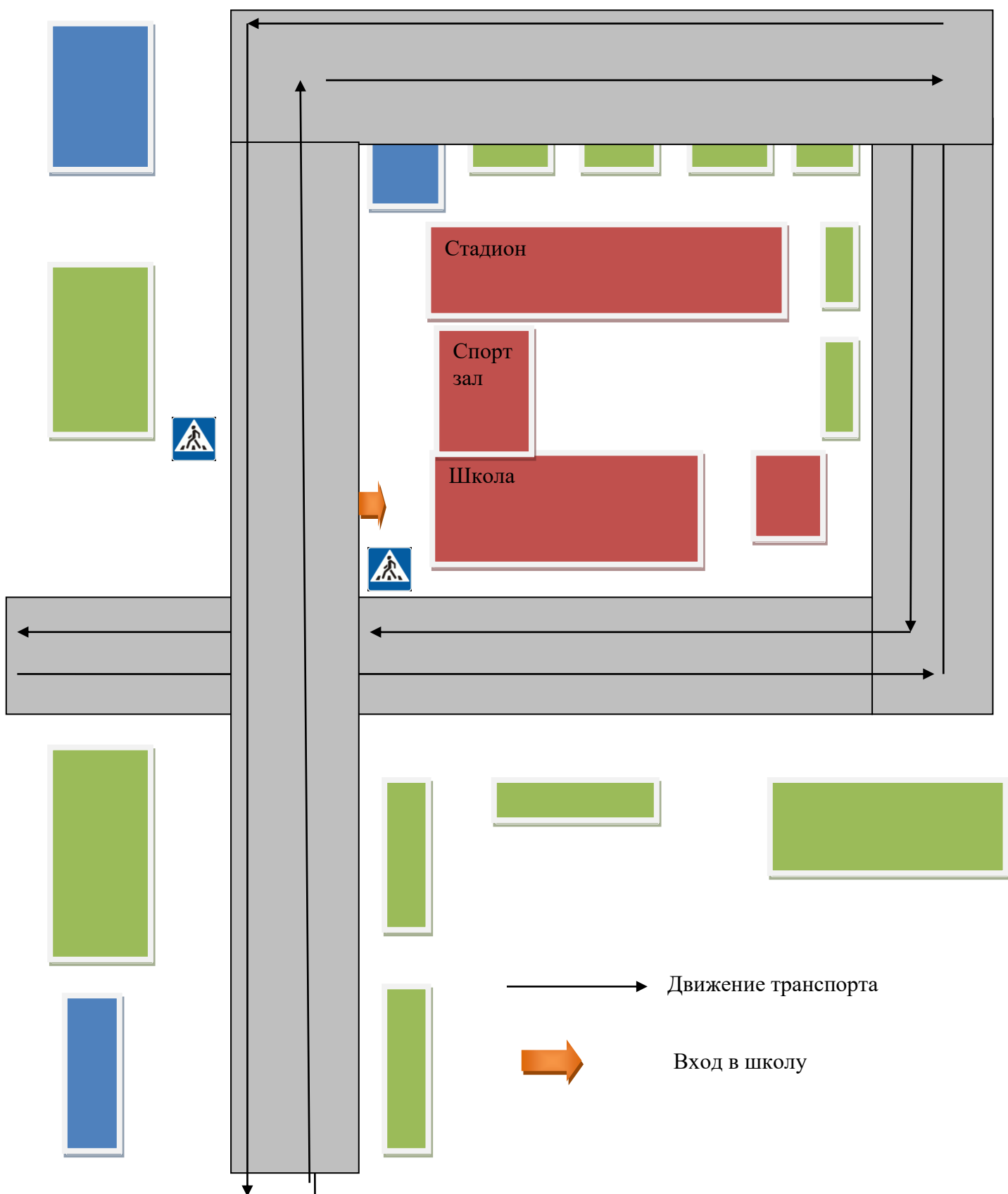
Условные обозначения:

| | |
|---|-----------------------------------|
|  | Движение пешеходов |
|  | Пешеходное ограждение |
|  | Движение транспорта |
|  | Вход в школу |
|  | Ограждение школы |
|  | Жилая застройка |
|  | Нерегулируемый пешеходный переход |
|  | Искусственная неровность |
|  | Ограничение скорости |
|  | Дети |

2. Схема организации дорожного движения в непосредственной близости от образовательного учреждения с размещением соответствующих технических средств организации дорожного движения.

1. Район расположения образовательного учреждения, пути движения транспортных средств и детей (обучающихся, воспитанников)

. Схема организации дорожного движения в непосредственной близости от образовательного учреждения с размещением соответствующих технических средств организации дорожного движения.



3. Пути движения транспортных средств к местам разгрузки/погрузки и рекомендуемые безопасные пути передвижения детей к территории образовательного учреждения

